



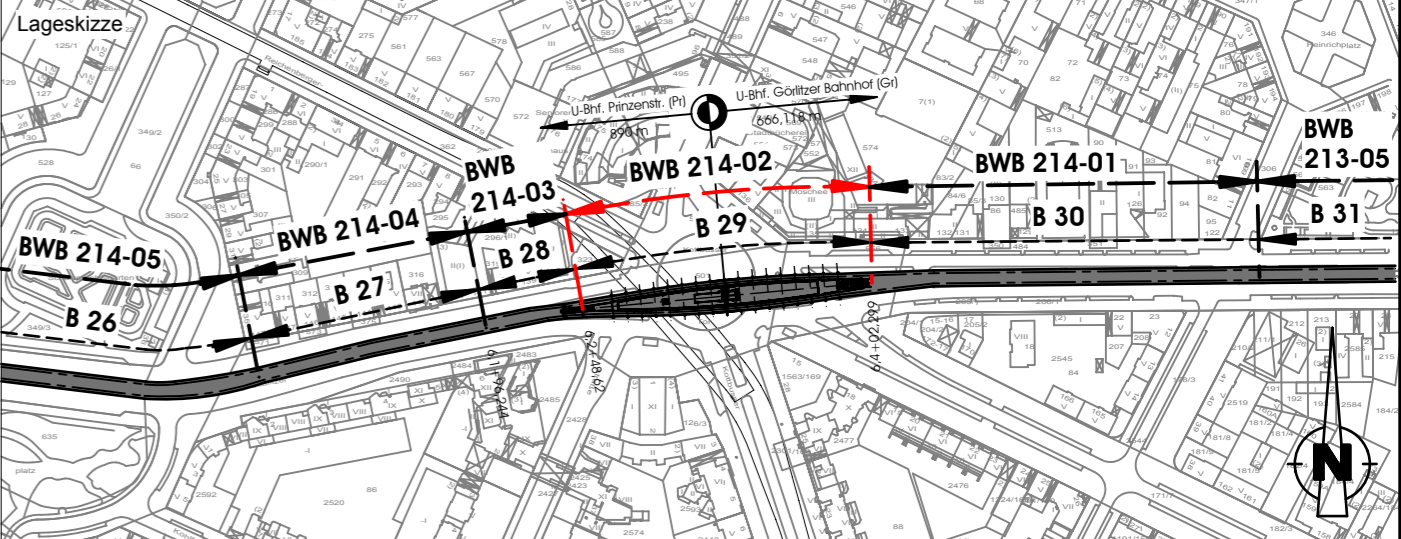


Alle Höhenangaben beziehen sich auf Meter über Normalhöhennull.
Siehe Zeichnung UBWE / 0059 A

Alle Längenangaben beziehen sich auf die
Kilometrierung der BVG.

Bauherr  BERLINER VERKEHRSBETRIEBE (BVG) Anstalt des öffentlichen Rechts Bereich Infrastruktur Bautechnische Anlagen			
Für die Richtigkeit der Planungsunterlagen verantwortlich: Auftragnehmer/Planverfasser  artusbüro für urbanes bauen und sanieren chausseestr. 103 - 10115 berlin - tel.(030) 4406215		einverstanden BVG:  12/2014 Datum / Unterschrift	
Lageskizze 			
Zg.-Nr. MB_214-02_Kbo_BWB001		Projekt U 1 - Bauwerksbuch 214-02 Anlage 1	
Dateiname MB_214-02_Kbo_BWB001.dwg			
Maßstab: 1 : 1000			
Blattgröße 29,7x54,9 cm		Bereich U-Bhf. Kottbusser Tor (Kbo) Lageplan von km 6,2+48,62 bis 6,4+08,299	
ZAK-Meßsystem Höhensystem: MB			
Bauwerksbuch 214 - 02		Bauwerksnr. B 29	Bahnhof Kottbusser Tor (Kbo)
			Linie U 1